

«СОГЛАСОВАНО»

Председатель комитета по
вопросам образования
администрации г. Березники
_____ Т.А. Мухатаева

«УТВЕРЖДАЮ»

Заведующий
Муниципальное дошкольное образовательное учреждение
«Детский сад № 58»
общеразвивающего вида
_____ Н. В. Малютина



«СОГЛАСОВАНО»

Начальник ОГИБДД
МО МВД России
«Березниковский»
_____ А.В. Лузин

ПАСПОРТ

дорожной безопасности образовательного учреждения
муниципального автономного дошкольного образовательного учреждения
«ДЕТСКИЙ САД № 58»

2014 г.

Общие сведения

Наименование учреждения: Муниципальное автономное дошкольное образовательное учреждение «Детский сад № 58» общеразвивающего вида

Юридический адрес ОУ: 618417 Пермский край, город Березники, ул. Льва Толстого, 29

Фактический адрес: 618417 Пермский край, город Березники, ул. Льва Толстого, 29

Структурные подразделения учреждения: переулок Ясельный, 2; переулок Ясельный, 6

Руководители ОУ:

Заведующий Малютина Елена Владимировна 23-52-32
(фамилия, имя, отчество) (телефон)

Заместитель заведующего
по воспитательно-методической
работе Кострикина Наталья Владимировна 23-52-32
(фамилия, имя, отчество) (телефон)

Заместитель заведующего
по административно-хозяйственной
работе Дубенко Юлия Валериевна 23-52-32
(фамилия, имя, отчество) (телефон)

Ответственные работники
муниципального органа
образования заведующий отделом дошкольного образования
Комитета по вопросам образования
Сенчугова Ольга Валерьевна
телефон 23-61-86

Ответственные от
Госавтоинспекции инспектор по пропаганде ГИБДД
ст. лейтенант полиции Ситева М.С.

Ответственные работники
за мероприятия по профилактике
детского травматизма

заместитель заведующего
по воспитательно-методической работе
МАДОУ «Детский сад № 58»
Кострикина Наталья Владимировна
телефон 23-52-32

Количество детей общее количество детей учреждения по лицензии – 355,
количество детей корпуса 1 по адресу Л.Толстого, 29 – 217; корпуса 2 пер.
Ясельный, 2 – 88 детей; корпуса 3 пер. Ясельный, 6 – 50 детей.

Наличие уголка по БДД имеется в фойе центрального входа на первом этаже,
в информационных уголках групп учреждения

Наличие класса по БДД отсутствует

Наличие автогородка (площадки) по БДД

Наличие автобуса в ОУ отсутствует

Режим работы учреждения: с 07.00 до 19.00

Содержание

I. План-схемы дошкольного учреждения.

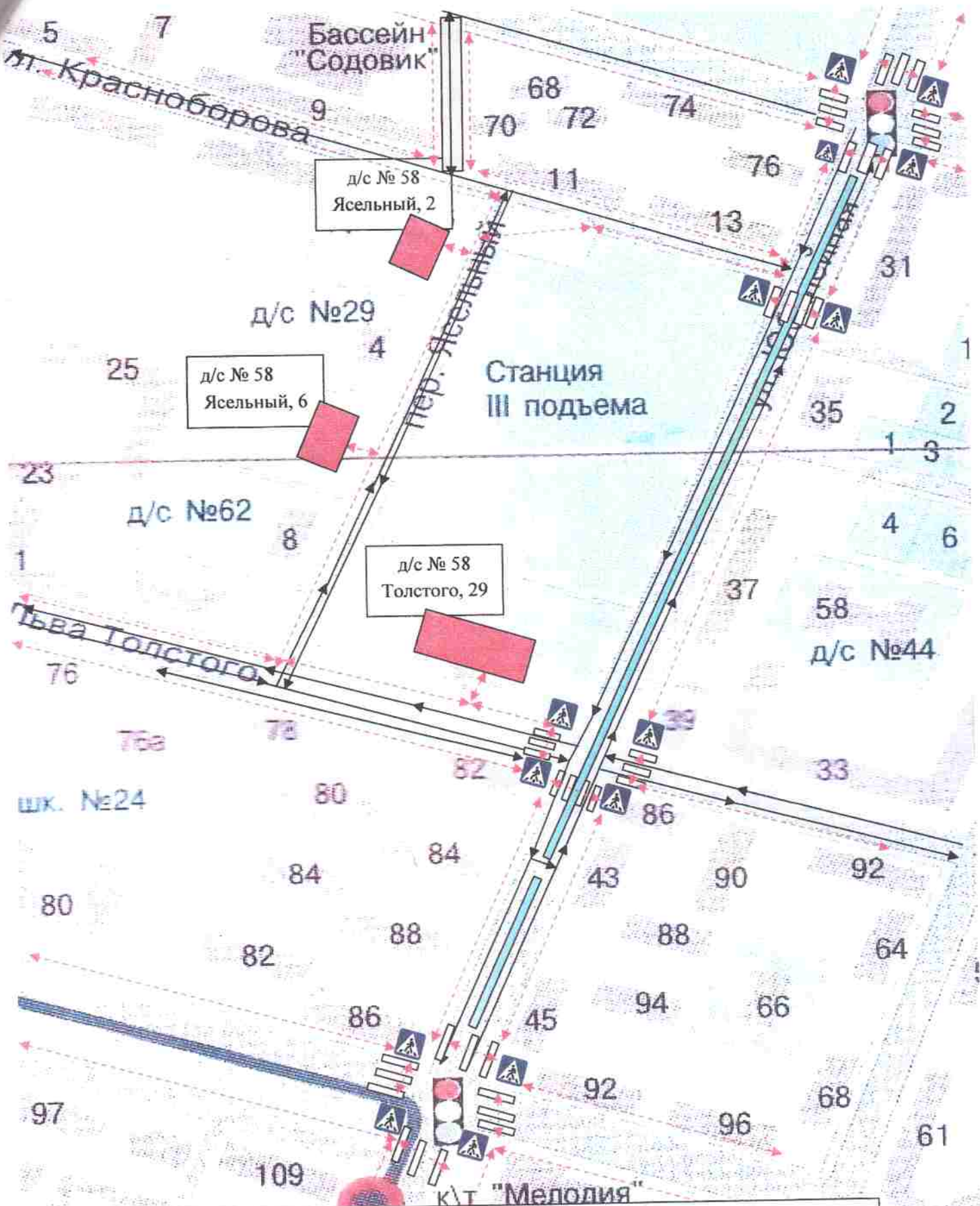
- 1) район расположения дошкольного учреждения, пути движения транспортных средств и детей (воспитанников, родителей (законных представителей));
- 2) организация дорожного движения в непосредственной близости от дошкольного учреждения с размещением соответствующих технических средств, маршруты движения детей и расположение парковочных мест;
- 3) маршруты движения организованных групп детей от дошкольного учреждения к стадиону, парку или к спортивно-оздоровительному комплексу;
- 4) пути движения транспортных средств к местам разгрузки/погрузки и рекомендуемых безопасных путей передвижения детей по территории дошкольного учреждения.
 - а) Льва Толстого, 29
 - б) переулок Ясельный, 2
 - в) переулок Ясельный, 6

План –схемы оформляются на основании дислокаций дорожных знаков и разметки, предоставленных территориальными органами ГИБДД,

II. Приложения:

План-схема района расположения МАДОУ № 58,

пути движения транспортных средств и детей



Условные обозначения:

- ↔ - движение транспортных средств
- ⋯ - движение детей в (из) МАДОУ № 58 (Толстого, 29, Ясельный, 6, Ясельный, 2)
- - жилая застройка
- - проезжая часть

Маршруты движения организованных групп детей от МАДОУ № 58 к парку-стадиону, бассейну, станции юных техников

Стадион "Агрохим"

Парк

пр. Советский

ул. К. Маркса

Администрация

Банк Москвы

Гостиница

ул. В. Бирюковой

ПТУ-40

СЮТ

ул. Красноборова

Бассейн "Содовик"

д/с № 58 пер. Ясельный, 2

д/с № 29

д/с № 58 Ясельный, 6

Станция III подъема





д/с № 62

д/с № 58 Л. Толстого, 29

ул. Льва Толстого

шк. № 24

Условные обозначения:

-  - жилая застройка
-  - проезжая часть
-  - тротуар
-  - направление безопасного движения группы детей к парку-стадиону, бассейну, станции юных техников

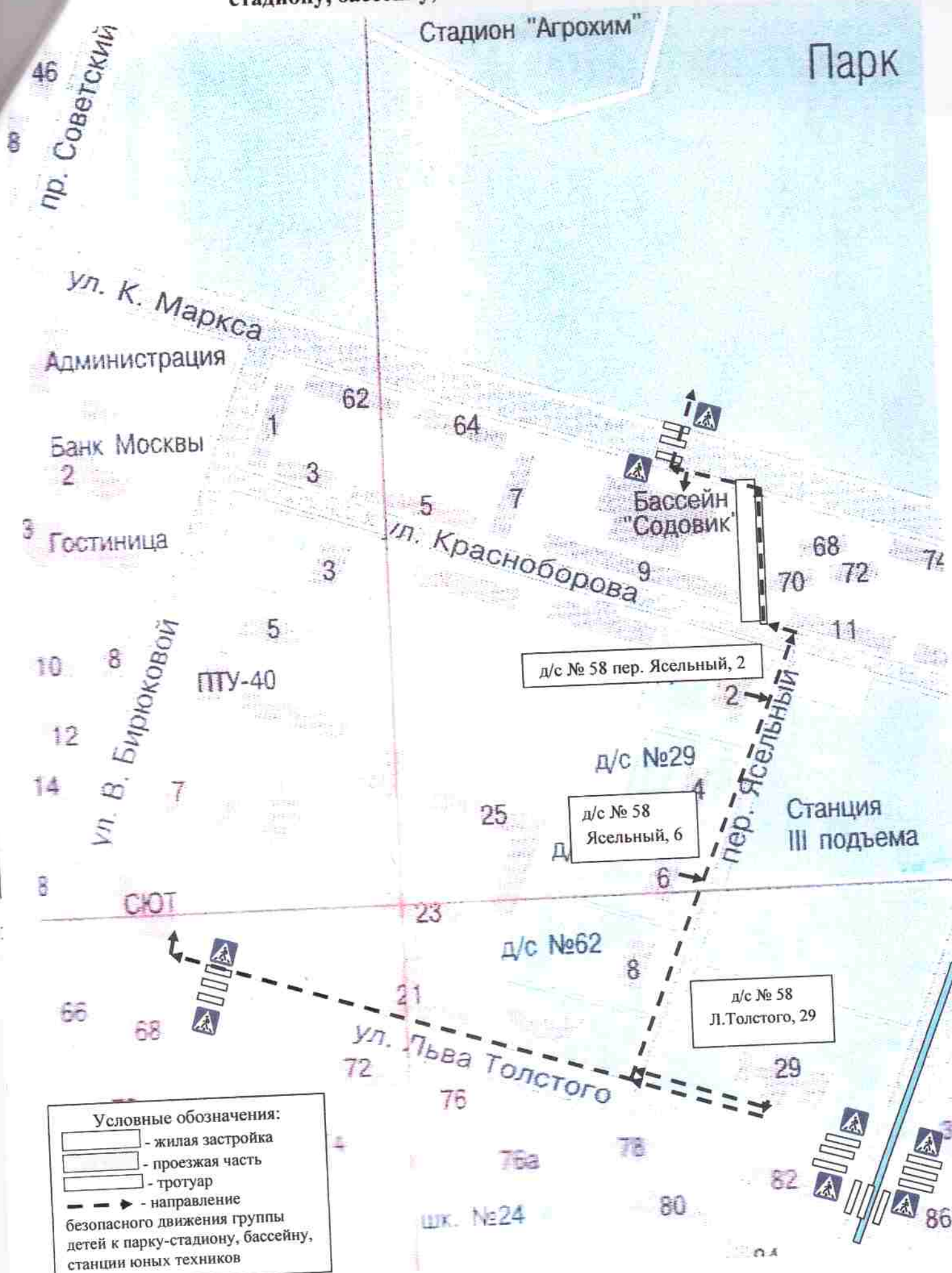
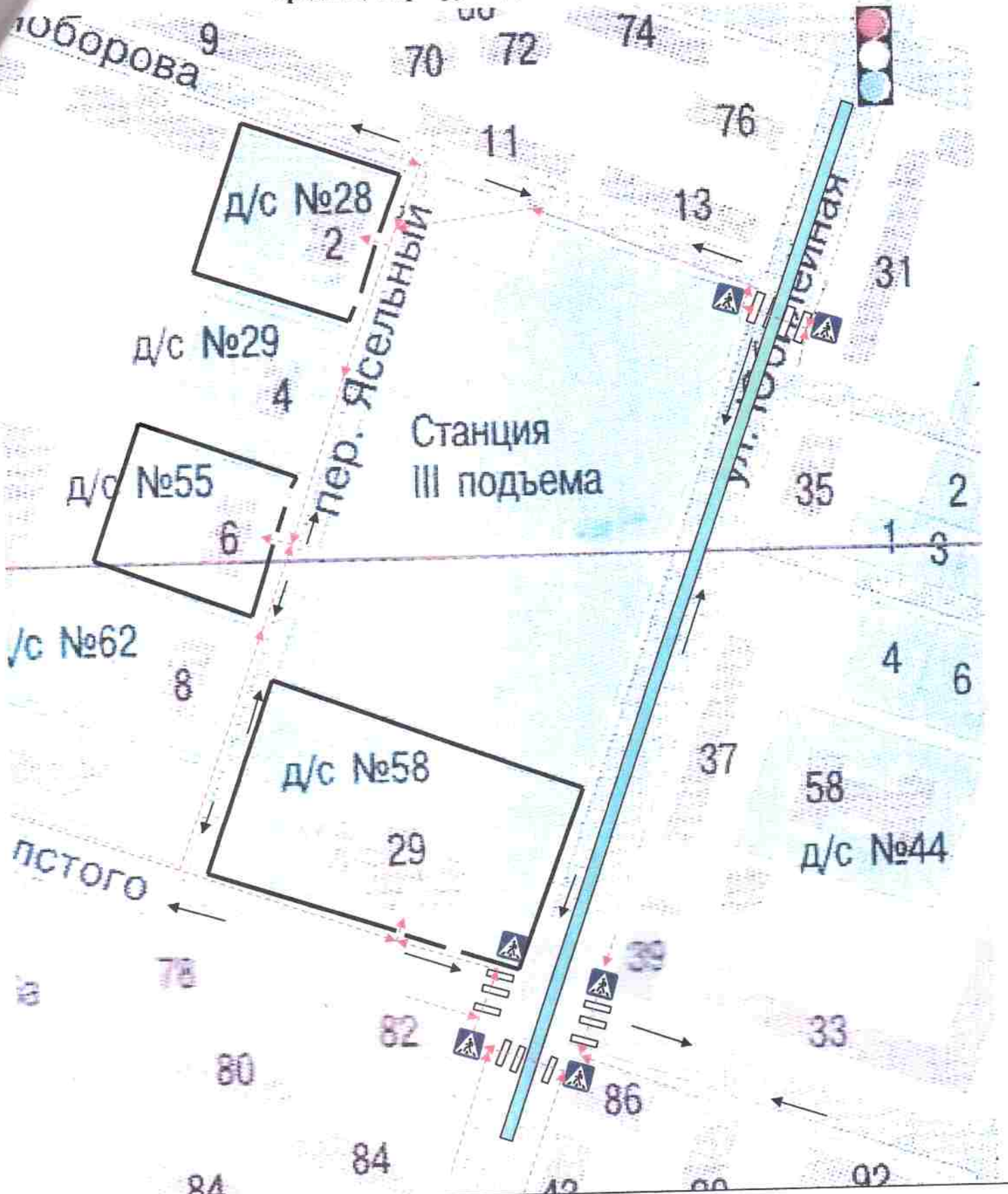





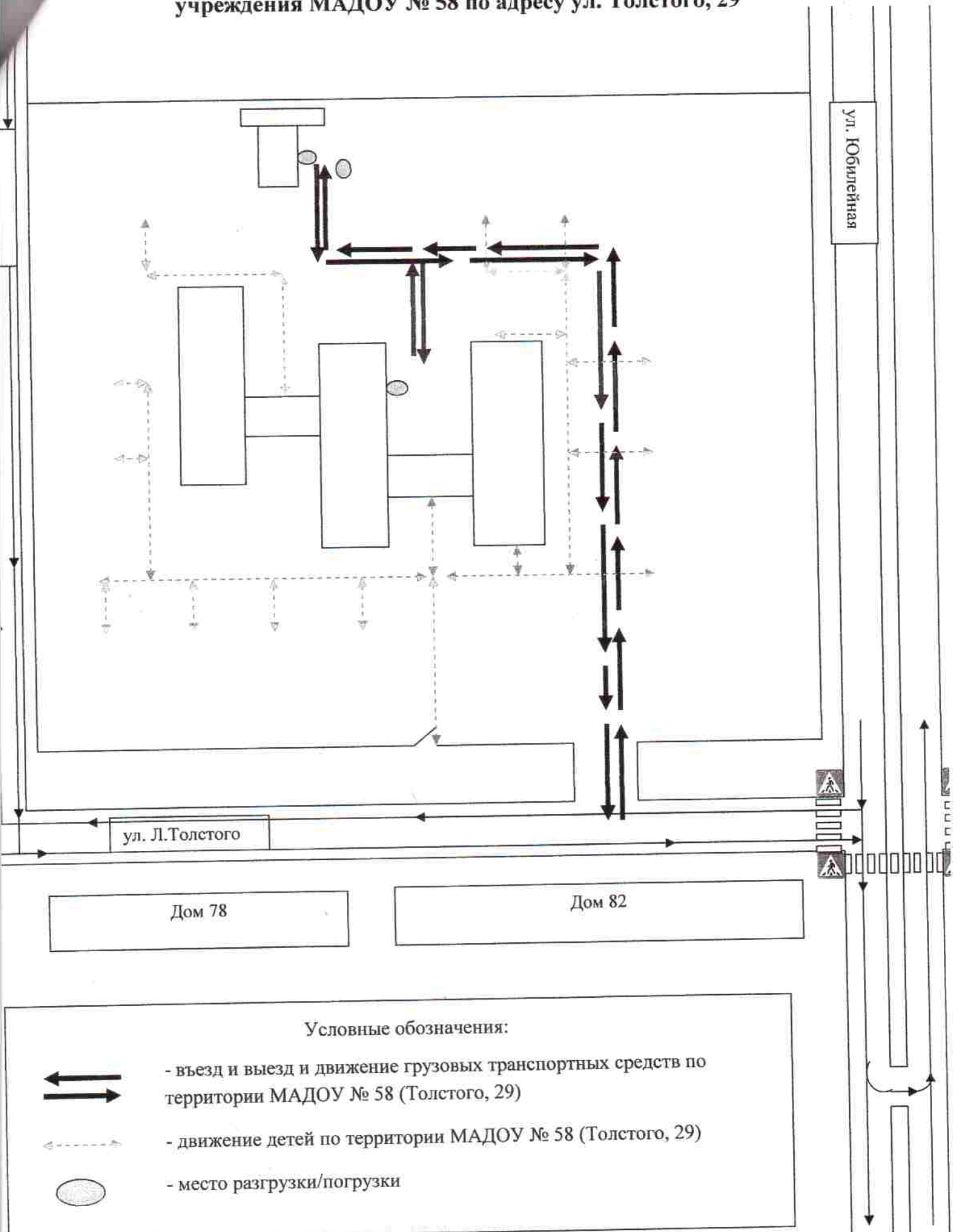
Схема организации дорожного движения в непосредственной близости от образовательного учреждения с размещением соответствующих технических средств, маршруты движения детей



Условные обозначения:

-  - движение транспортных средств
-  - движение детей в (из) МАДОУ № 58 (Толстого, 29, Ясельный, 6, Ясельный, 2)
-  - ограждение МАДОУ № 58 (Толстого, 29, Ясельный, 6, Ясельный, 2)

Пути движения транспортных средств к местам разгрузки/погрузки и рекомендуемые пути передвижения детей по территории образовательного учреждения МАДОУ № 58 по адресу ул. Толстого, 29



Условные обозначения:



- въезд и выезд и движение грузовых транспортных средств по территории МАДОУ № 58 (Толстого, 29)

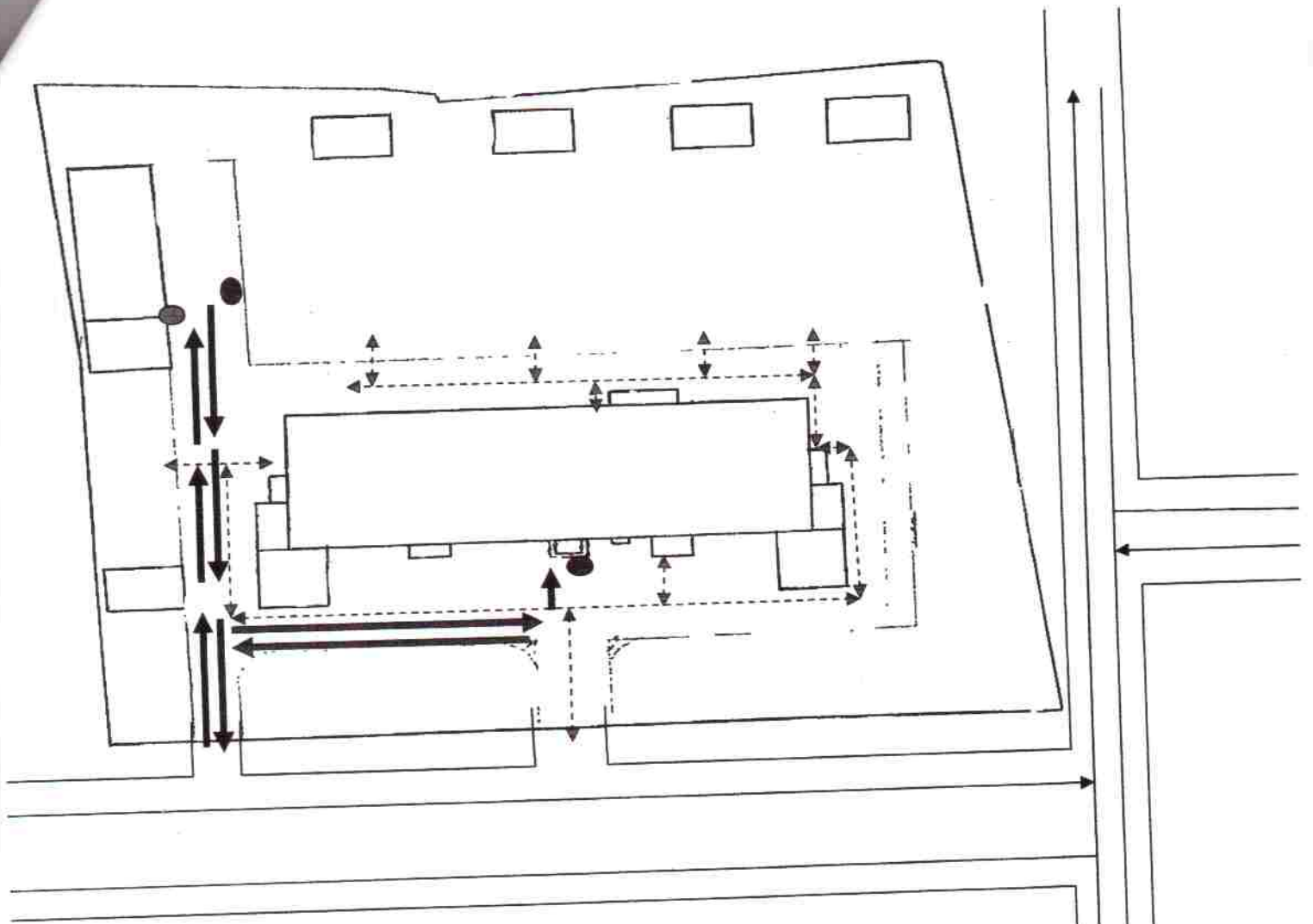





- движение детей по территории МАДОУ № 58 (Толстого, 29)



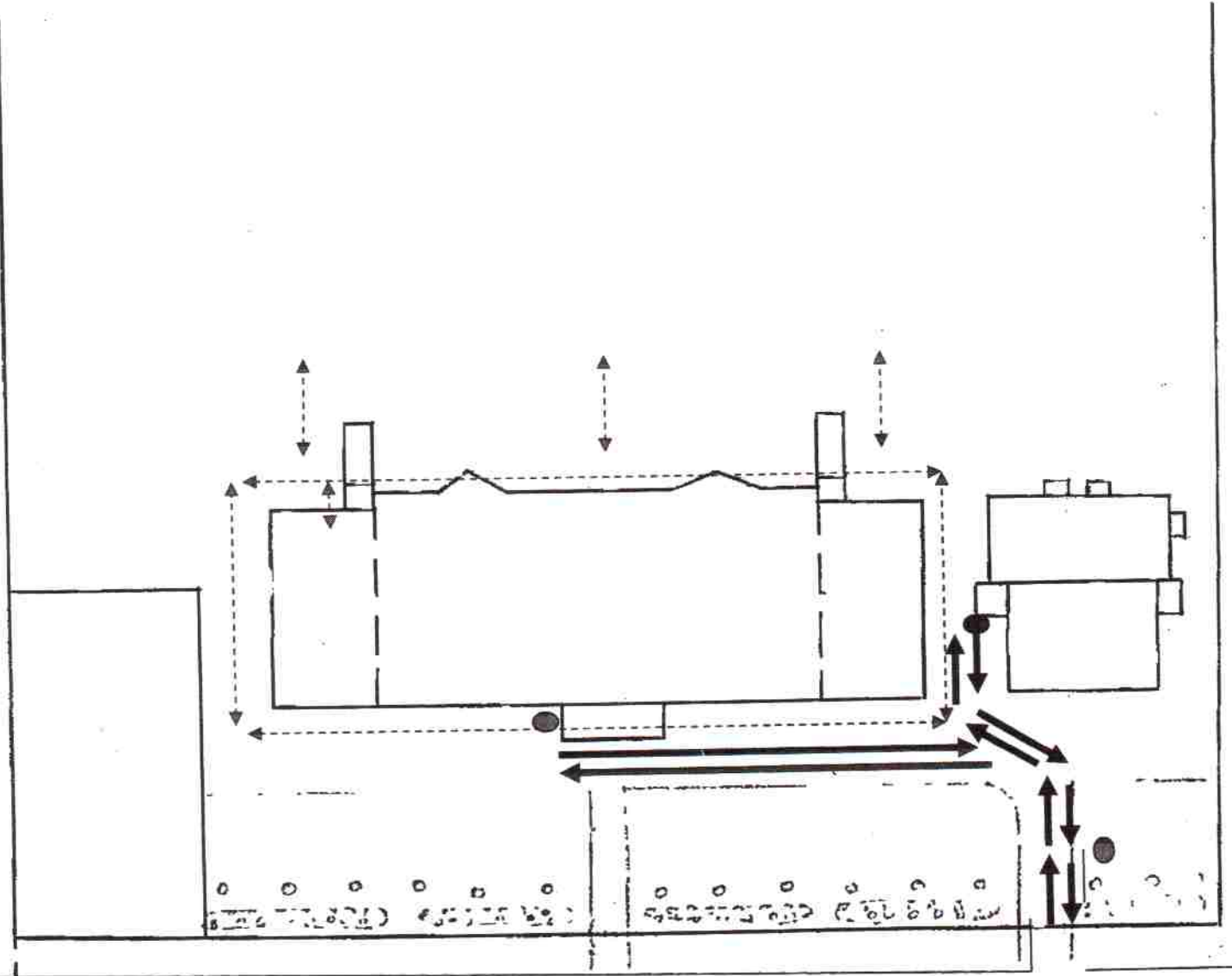
- место разгрузки/погрузки

ания транспортных средств к местам разгрузки/погрузки и рекомендуемые пути
передвижения детей по территории образовательного учреждения
МАДОУ № 58 по адресу пер. Ясельный, 2



-  - въезд и выезд и движение грузовых транспортных средств по территории МАДОУ № 58 (Ясельный, 2)
-  - движение детей по территории МАДОУ № 58 (Ясельный, 2)
-  - место разгрузки/погрузки

движения транспортных средств к местам разгрузки/погрузки и рекомендуемые
пути передвижения детей по территории образовательного учреждения
МАДОУ № 58 по адресу пер. Ясельный, 6



- въезд и выезд и движение грузовых транспортных средств по территории МАДОУ № 58 (Ясельный, 6)
- движение детей по территории МАДОУ № 58 (Ясельный, 6)
- место разгрузки/погрузки